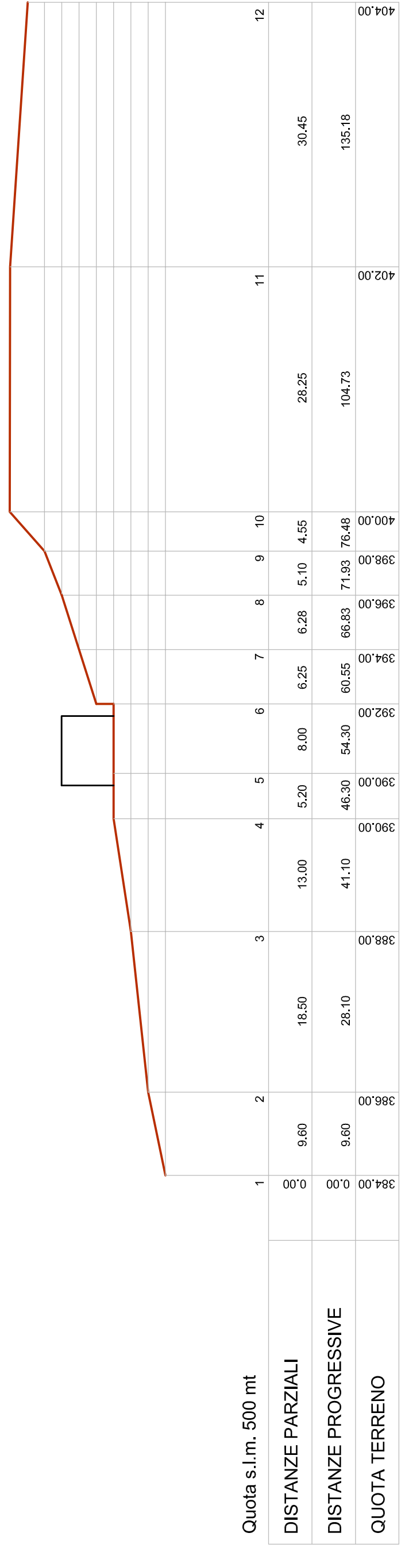


STRALCIO CATASTALE CON CURVE DI LIVELLO

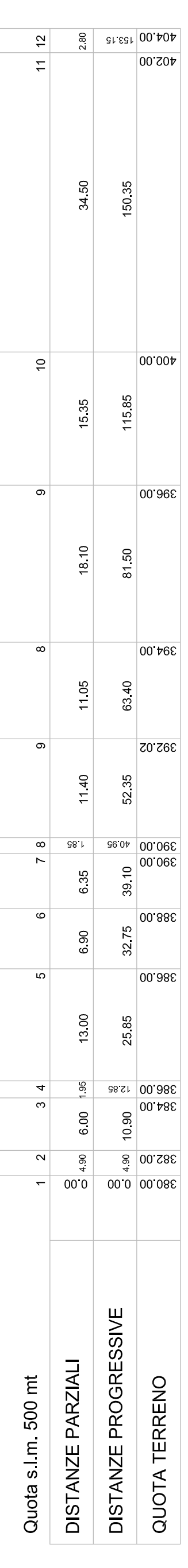


SCALA 1:500

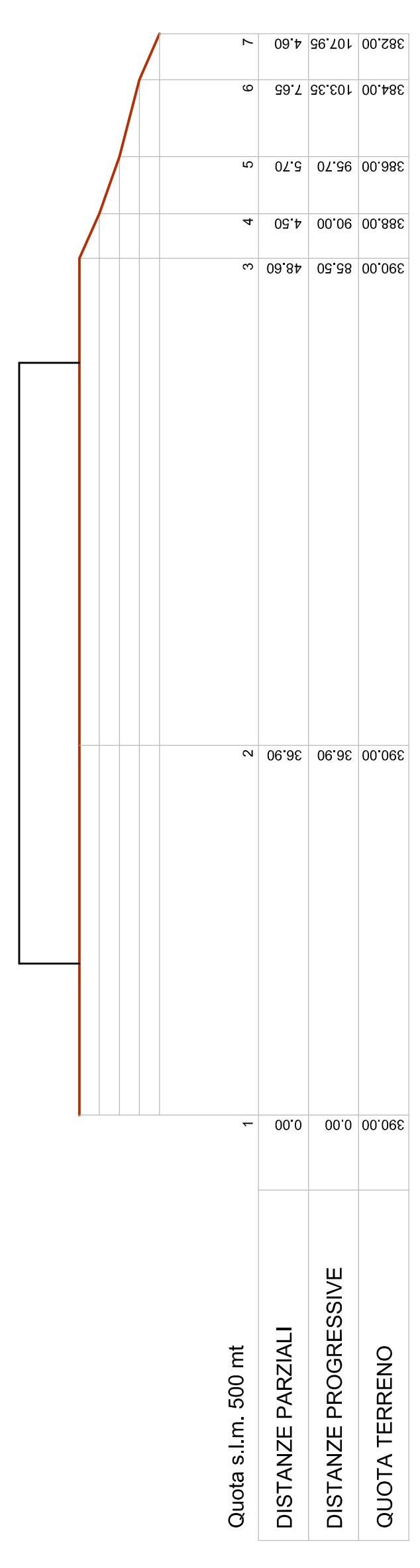
PROFILO TERRENO POST-OPERAM




PROFILO A-A



PROFILO B-B



PROFILO C-C



**COMUNE DI POLI**  
AREA METROPOLITANA DI ROMA CAPITALE  
LOCALITA' COLLE FATTORE

PROGETTO PER LA REALIZZAZIONE DI 24 ALLOGGI  
DI EDILIZIA ECONOMICA E POPOLARE  
PIANO NAZIONALE DI EDILIZIA ABITATIVA D.P.C.M. 16.07.2009  
DGR 485/2011  
PROGETTO ESECUTIVO

COMMITTENTE : COMUNE DI POLI

IL PROGETTISTA : Arch. Alvaro Ronzani

TAVOLA : 5

OGGETTO : RILIEVO PLANOALTIMETRICO DI PROGETTO

SCALA : VARIE

DATA :