INTERVENTO DI PIAZZA BRODOLINI

INTERVENTO DI VIA LE MURA

INTERVENTO DI VIA DEI PINI

INTERVENTO DI VIA DEI CASTAGNI

INTERVENTO DI PIAZZA EUROPA

INTERVENTO DI VIA DELLA FORMA

INTERVENTO DI VIA COLLE MORELLO

INTERVENTO DI VIA COLLE VENTRANO

INTERVENTO DI VIA COLLE MEZZOPANE

INTERVENTO DI VIA COLLE OSPEDALE

INTERVENTO DI VIA COLLE TOCCIARELLO

INTERVENTO DI VIA COLLE CASSETTE

INTERVENTO DI VIA COLLE SAN GIOVANNI

INTERVENTO DI VIA DEL BROGLIO

INTERVENTO DI VIA DEL GIARDINO

INTERVENTO DI VIA COLLE SANTO GIUDICO

INTERVENTO DI VIA DELLA TOTA

INTERVENTO DI VIA COLLE ASCHIOLETO

INTERVENTO DI VIA JOHN FITZGERALD KENNEDY

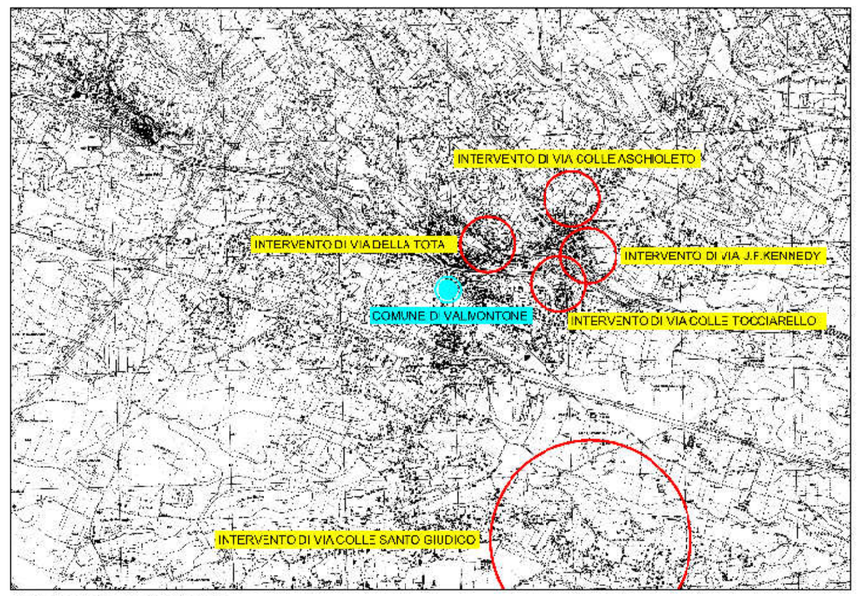

INQUADRAMENTO DEGLI INTERVENTI

SEZIONE TRASVERSALE STRADA 'TIPO' (SCALA 1:20)

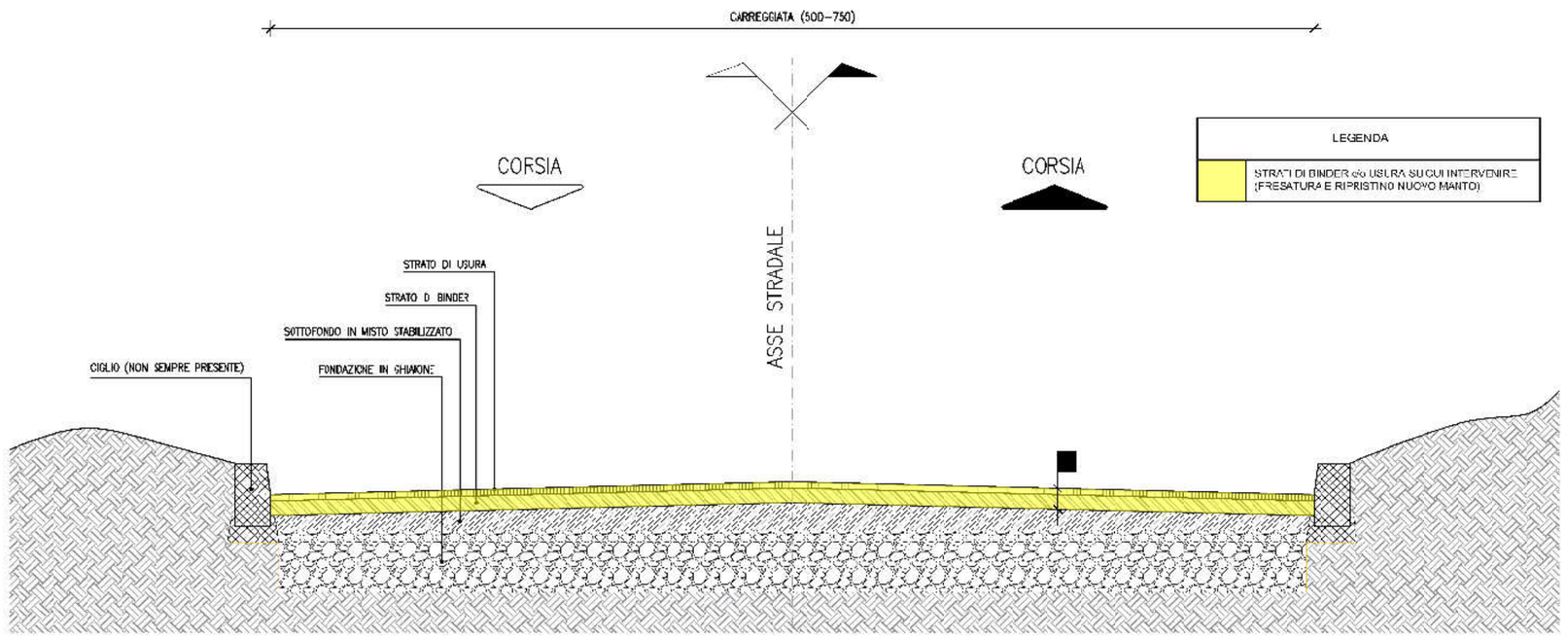

DESCRIZIONE DEGLI INTERVENTI

I lavori consistono essenzialmente nella pulizia dei bordi e nell'inglobamento del manto stradale (strato di usura sp.3 cm e binder sp.3 cm) dei tratti individuati nel presente elaborato grafico di progetto.

Le vie soggette agli interventi di cui al paragrafo precedente sono le seguenti: **Piazza Europa** situata nel quartiere denominato Villaggio Residita in una zona densamente popolata raggiungibile dal a SS600 e da via Antonio Gramsci (lung. 700 m); **Via Colle Tocciarello**, a senso unico, situata all'interno del centro urbano in zona periferica e in prossimità della linea ferroviaria Roma-Napoli (lung. 500 m; largh. 4,20 m); **Via Aschioleto** in zona periferica poco abitata situata nelle prossimità di via Genazzano (lung.500; largh. 4,20 m); **Via John Fitzgerald Kennedy** a doppio senso situata all'interno del centro urbano nel quartiere Sant'Anna (lung. 300 m; largh. 6,5 m); **Via della Tota parallela** a strada provinciale 55a, a senso unico in zona mediamente abitata (lung. 160; largh. 3,00 m); **Via del Broglio** (lung. 130 m; largh. 4,00 m); **Via del Giardino** (lung. 90 m; largh. 4,00 m) e **Via della Forma** (lung. 200; largh. 3,00 m) situate nel centro urbano, a doppio senso di circolazione; **Via Santo Giudico** per un tratto complessivo pari a 400 m (largh. 5,50 m) gli altri 2050 m (tratto seconda largh. 2,00 m) situata nella zona periferica poco abitata a vocazione agricola di Contrada Maiorana in prossimità di via Artena e della linea TAV; **Via dei Castagni** (lung. 450 m; largh. 4,00) e **Via dei Pini** (Lungh. 30 m; largh. 2,00) entrambe situate in Località Colle Belvedere a doppio senso di circolazione, in una zona densamente popolata **Via le Mura** situata nella zona agricola poco abitata immediatamente a ridosso dell'autostrada A1 Roma-Napoli, a doppio senso (Lung. 250 m; largh. 6,00 m); **Piazza Brodolini** situata in pieno centro urbano appena sulla via costina per una superficie complessiva pari a 1200 mq; **Via Colle Mezzopane** (lungh. 285 m; largh. 3,50 m) a doppio senso situata in zona periferica densamente popolata **Via Colle Ospedale** a senso unico, accessibile dalla Strada Provinciale 55a in prossimità di via della Tota (lungh. 100 m; largh. 3,00 m); **Via Colle Ventrano** (lungh. 120 m; largh. 6,00 m) a doppio senso in zona periferica poco abitata immediatamente sulla SS600 per Paliano; **Via Colle Morello** in zona a destinazione agricola poco abitata posta in prossimità della Roma-Napoli e raggiungibile percorrendo via Enrico Berlinguer da via Casilina, a doppio senso (lungh. 200 m; largh. 4,00 m); **Via Colle San Giovanni** in prossimità di via San Barnaba, a doppio senso, si trova in una zona isolata vicina al centro abitato in direzione del Comune di Labico e ridosso della ferrovia (Lung. 350 m; largh. 4 m); **Via Colle Cansale** situata in zona periferica poco abitata (lung. 100 m; largh. 3,00 m); **via Colle Cassete** situata in prossimità della Linea TAV e la via Artena, a doppio senso di circolazione, in zona agricola poco abitata (lung. 270 m; largh. 5,00 m).

La fresatura delle pavimentazioni verrà effettuata saltuariamente per i seguenti tratti: Piazza Europa, Via Colle Tocciarello, Via Kennedy, Via della Tota, Via del Broglio, via del Giardino, Via Colle Santo Giudico, Via dei Castagni, Via dei Pini, Piazza Brodolini, Via Colle Mezzopane, Via Colle Ospedale, Via Colle Ventrano, Via Colle Morello, Via della Forma, Via Colle San Giovanni, Via Colle Cansale e Via Colle Cassette. Per gli altri tratti verrà realizzato solo il nuovo manto bitumoso.

Le lavorazioni previste nel presente appalto possono essere così suddivise:

- allestimento del cantiere base e dei cantieri mobili;
- pulizia e fresatura della strada a rimalcinato;
- realizzazione di nuovo manto stradale;
- opere di completamento e dismissione dei cantieri.

DETTAGLIO 'PACCHETTO' STRADALE CON EVIDENZIATI STRATI DA RIPRISTINARE (SCALA 1:10)

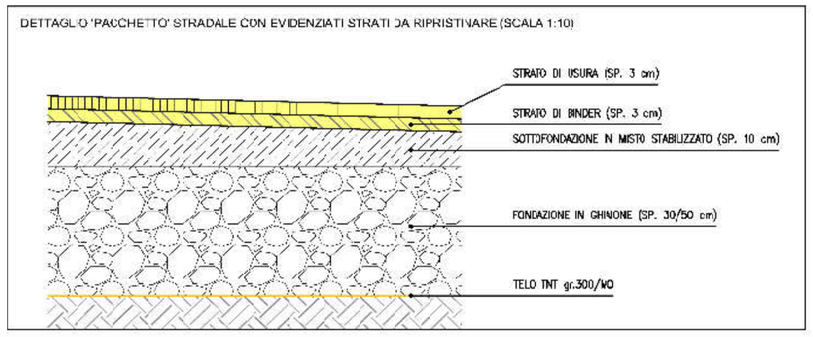

COMUNE DI VALMONTONE

CITTA' METROPOLITANA DI ROMA CAPITALE

DETERMINAZIONE DEL DIRIGENTE

LAVORI DI MANUTENZIONE STRAORDINARIA DI TRATTI DI STRADE COMUNALI

IL COMMITTENTE	L'IMPRESA
COMUNE DI VALMONTONE VIA NAZIONALE, 5 - 00038 - VALMONTONE (RM) C.F. 02512330586 Partita IVA: 01063101003	

IL TECNICO:
F.to ING. MASSIMILIANO PETRASSI

ESEGUITO:	U.T. COMUNE DI VALMONTONE	SCALA	VARIE
CONTROLLATO:	U.T. COMUNE DI VALMONTONE		
APPROVATO:	U.T. COMUNE DI VALMONTONE	DATA	12/12/2016
DATA:	12/12/2016		

TAVOLA: T1

COMMESSA	ELABORATO	REV.
2016002 -	DWGTAV001 - - -	00

TITOLO ELABORATO

INQUADRAMENTO DEGLI INTERVENTI
E SEZIONE TRASVERSALE DELLA STRADA 'TIPO'

SPAZIO RISERVATO AGLI ENTI