



COMUNE DI GALLICANO NEL LAZIO

Città Metropolitana
di Roma Capitale

**LAVORI DI RIPRISTINO E MESSA IN SICUREZZA DELLE
STRADE PERIFERICHE IN LOC. ACQUATRAVERSA**

PROGETTO DEFINITIVO - ESECUTIVO

PLANIMETRIA AREA DI SERVIZIO AL CANTIERE

IL RESPONSABILE U.T.C.
Arch. Enrico Bonuccelli

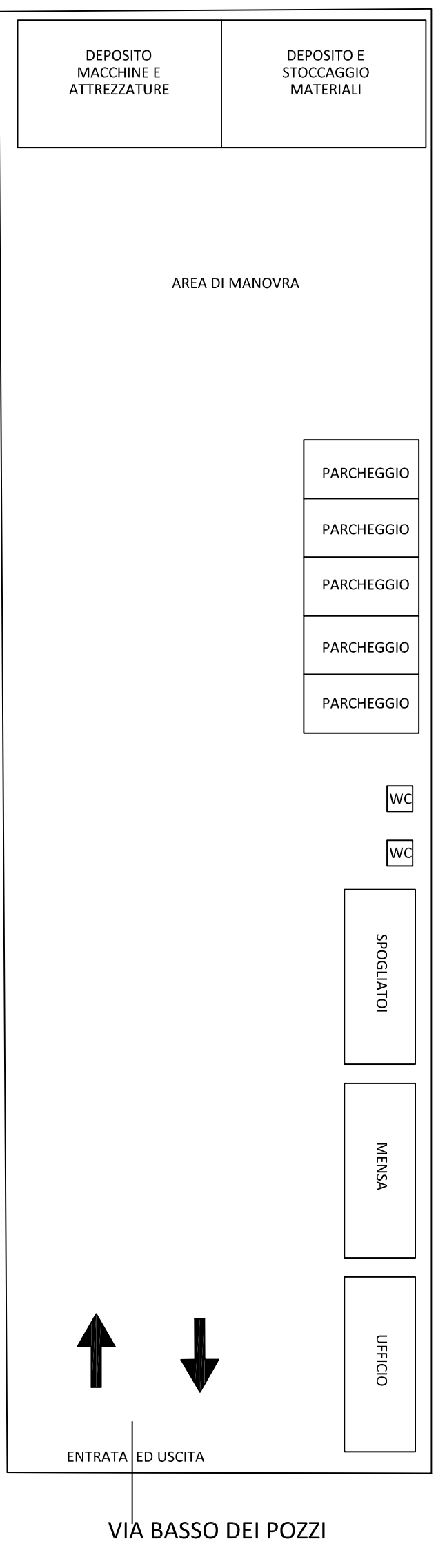
IL PROGETTISTA
Geom. Fabrizio Betti

TAVOLA	Scala dei disegni:	Data Ott. 2020
9/A	Via Roma, 26 Progettista:	00010 Gallicano nel Lazio (Roma) Geom. Fabrizio Betti

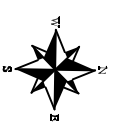

PLANIMETRIA DI CANTIERE



ORGANIZZAZIONE DEL CANTIERE
SCALA 1:200



RILIEVO STATO DI FATTO
SCALA 1:4000
STRADA OGGETTO DI INTERVENTO



INQUADRAMENTO CATASTRALE AREA DI SERVIZIO AL CANTIERE
SCALA 1:2000

