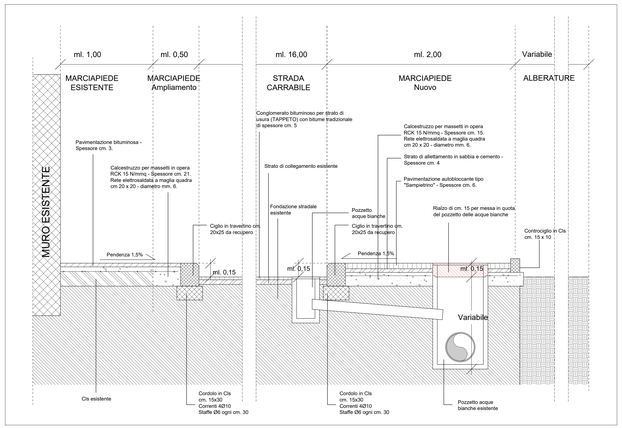

SEZIONE A - A' DI PROGETTO

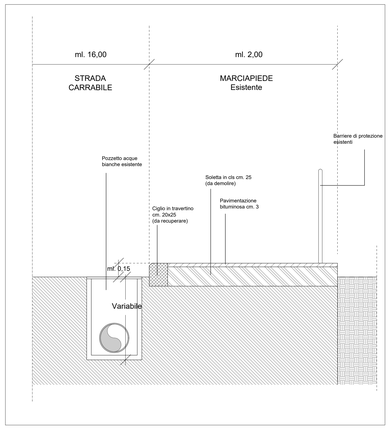

SEZIONE dello STATO DI FATTO

PIANO QUOTATO SU ORTOFOTO Via Villotti

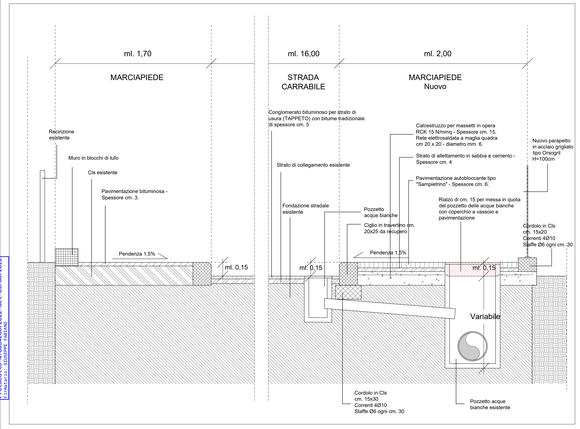

SEZIONE B - B' DI PROGETTO

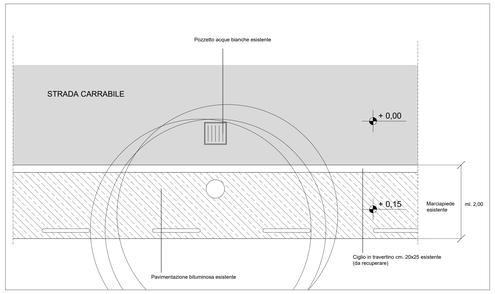

PLANIMETRIA STATO DI FATTO Via Villotti

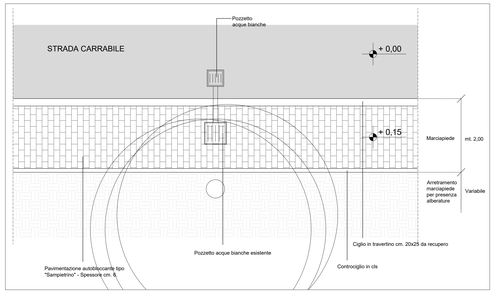

PLANIMETRIA DI PROGETTO Via Villotti

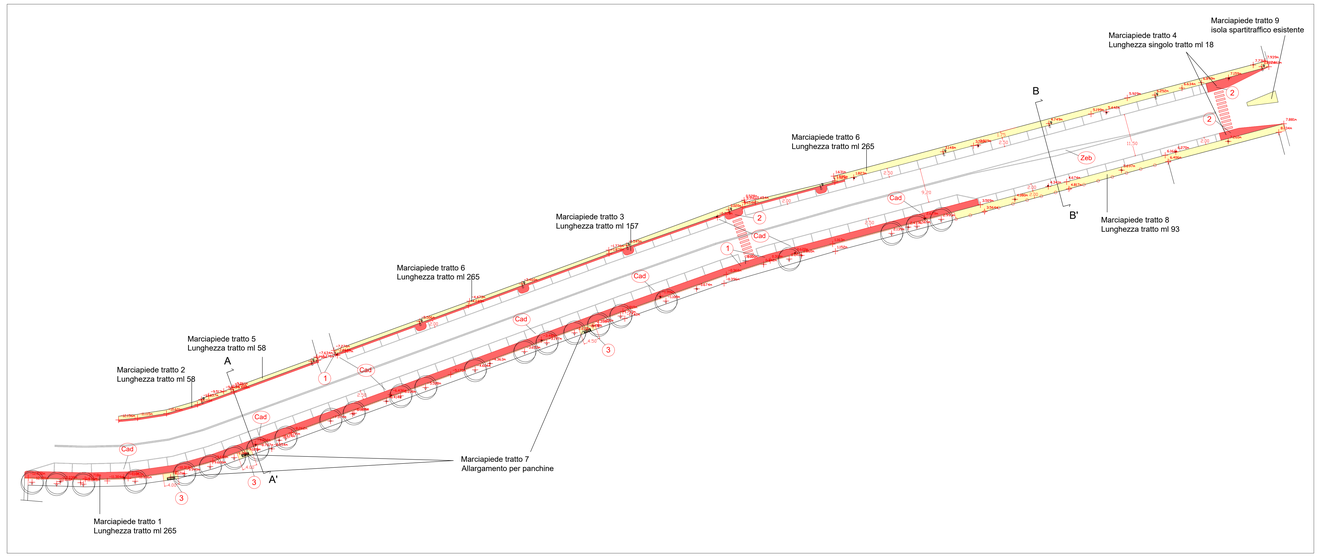

PLANIMETRIA DI PROGETTO Via Villotti

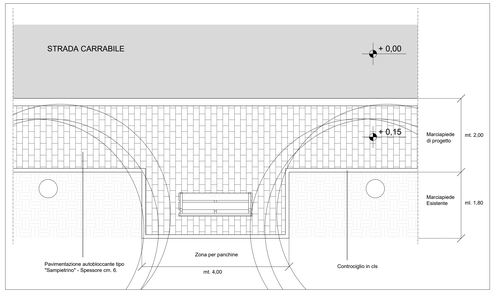

PLANIMETRIA DI PROGETTO Via Villotti - ZONE PANCHINE

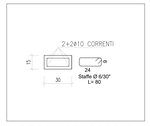

PARTICOLARE CORDOLO 15X30

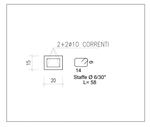

PARTICOLARE CORDOLO 15X20

LEGENDA

- Strisce pedonali esistenti
- Caditoia acque bianche
- Pozzetto acque bianche
- Illuminazione stradale esistente
- Alberature esistenti
- Marciapiedi da riqualificare perché danneggiati o inadatti
- Nuovo marciapiede
- Nuove strisce pedonali
- Posizione rampa marciapiede 01
- Posizione rampa marciapiede 02
- Zona per panchine
- Nuovo pozzetto acque bianche
- Zona zebrata
- Parcheggi
- Recinzione

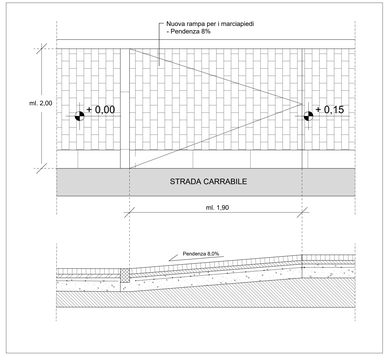

PARTICOLARE RAMPA MARCIAPIEDE 01

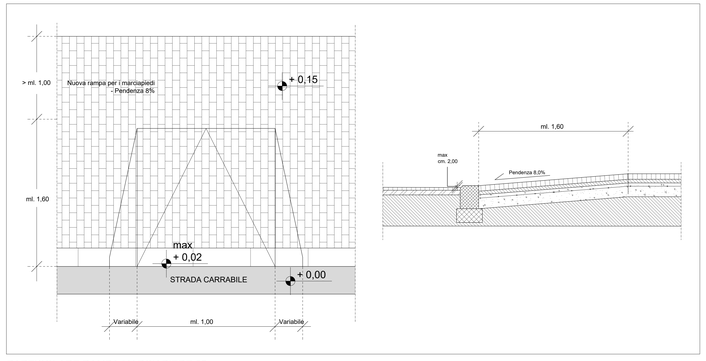

PARTICOLARE RAMPA MARCIAPIEDE 02

COMUNE DI CIVITAVECCHIA

Città Metropolitana di Roma Capitale

SERVIZIO LL. PP.

LAVORI DI MESSA IN SICUREZZA DELLA SEDE STRADALE DI VIA TERME DI TRAIANO, VIA NOVELLO, VIA D'AVENIA E VIA VILLOTTI

Progetto esecutivo

IL DIRIGENTE
Ing. GIULIO IORIO

IL RUP
Arch., UGO SESTILI

IL TECNICO
Ing. GIUSEPPE FABIANO

Firmato digitalmente da
GIUSEPPE FABIANO
CN = FABIANO GIUSEPPE
O = Ordine degli Ingegneri della Provincia di Roma
C = IT
Serial Number = TINIT-FBNGPP77A20C736W
Data: 2022.08.05 09:00:00 +02'00'

ELENCO ELABORATI
-Piano quotato su ortofoto;
-Planimetria di progetto;
-Particolari;
-Sezioni.

Data	
05/08/2022	TAV-D-003
Scala 1:500 - 1:20	

Firmato da: CLCLLUIGI2C0L736 - Comune di Civitavecchia
COPIA CONFORME ALL'ORIGINALE DIGITALE
Firmato da: GIUSEPPE FABIANO
Firmato da: GIULIO IORIO
E