



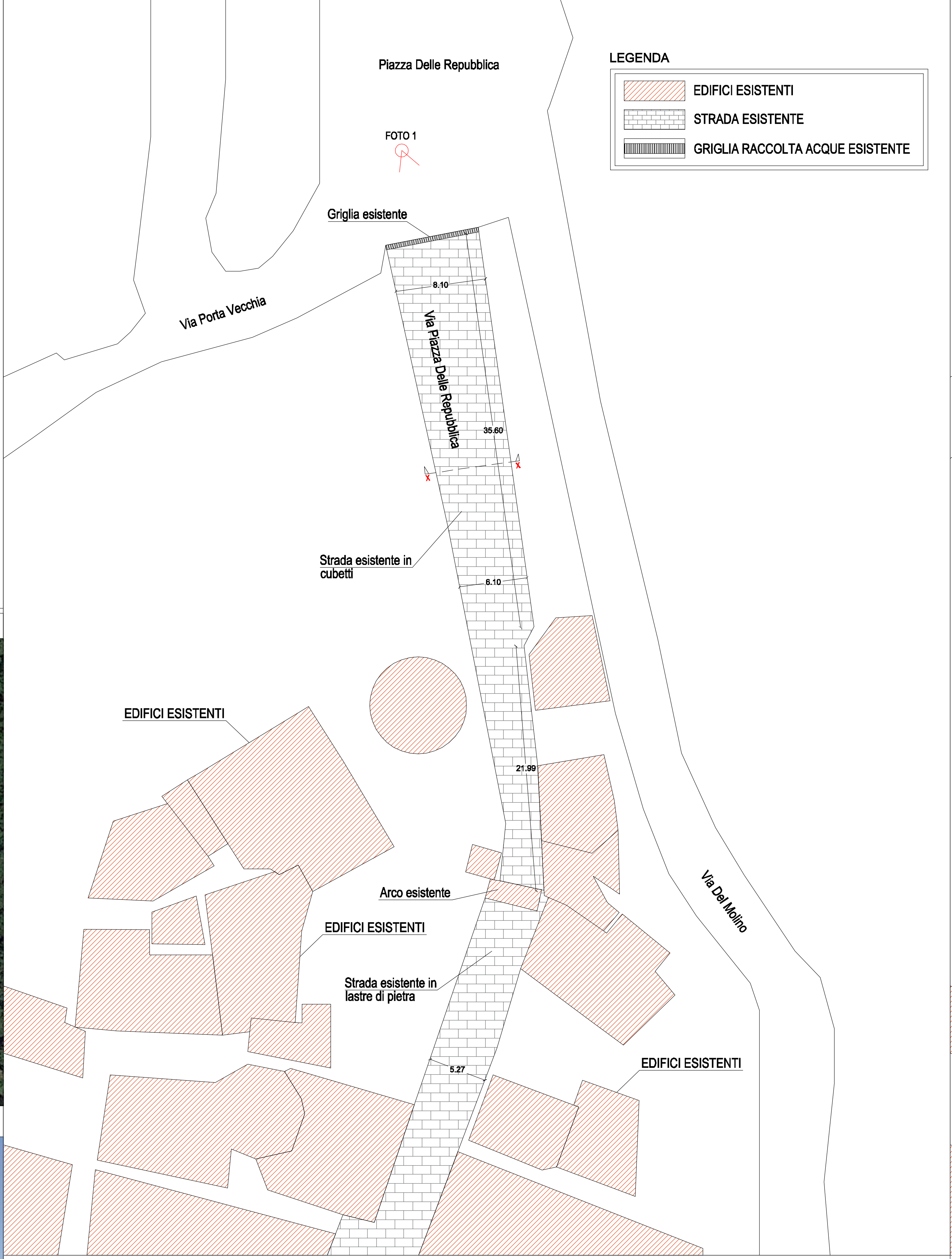
VISTA AEREA Strada interessata dall'intervento



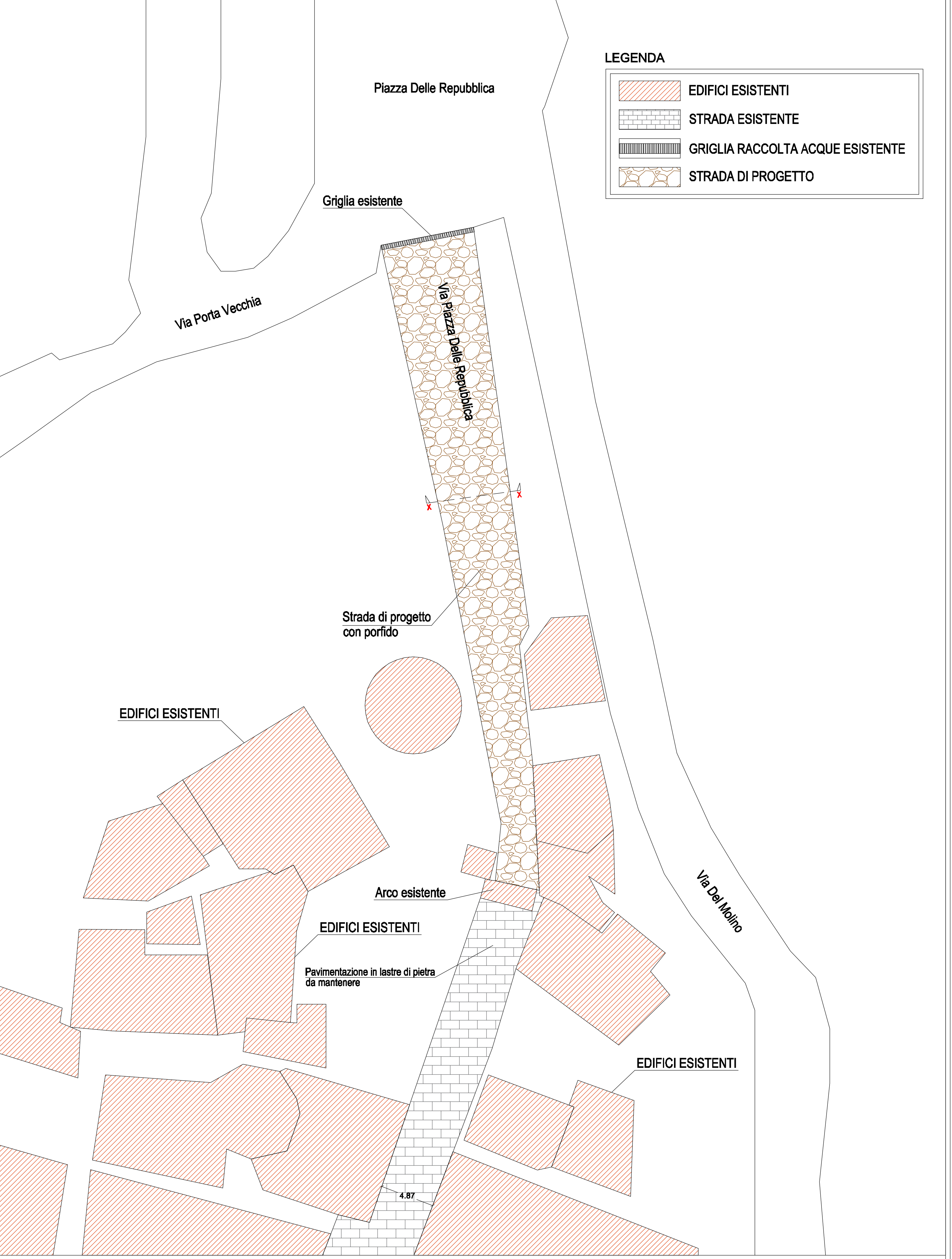
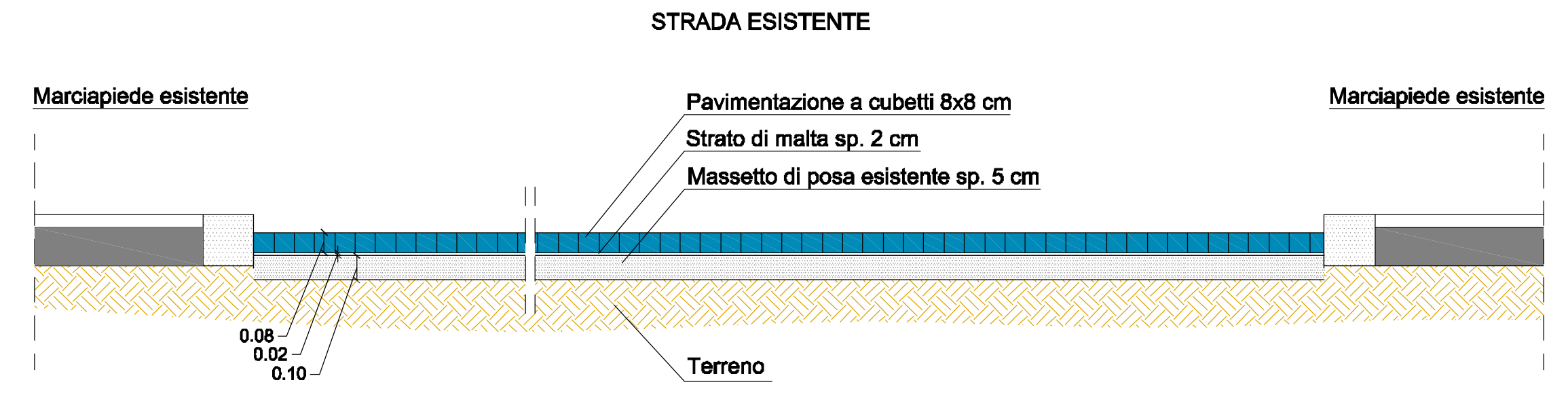
FOTO 1



PLANIMETRIA INTERVENTO 1 - ANTE OPERA VIA PIAZZA DELLA REPUBBLICA Scala: 1/200 PLANIMETRIA INTERVENTO 1 - POST OPERA VIA PIAZZA DELLA REPUBBLICA Scala: 1/200



SEZIONE TIPO X-X - ANTE OPERA Scala: 1/20



SEZIONE TIPO X-X - POST OPERA Scala: 1/20

