STRALCIO PTPR TAVOLA A
SCALA 1:2000

Paesaggio degli Insediamenti Urbani



AEROFOTOGRAMMETRIA
SCALA 1:2000

STRALCIO PTPR TAVOLA B
SCALA 1:2000

cs_001	2) insediamenti urbani storici e territori contermini compresi in una fascia della profondità di 150 metri	artt. 59 e 60 L.R. 38/99 L.R. 27/2001



PLANIMETRIA GENERALE
SCALA 1:500

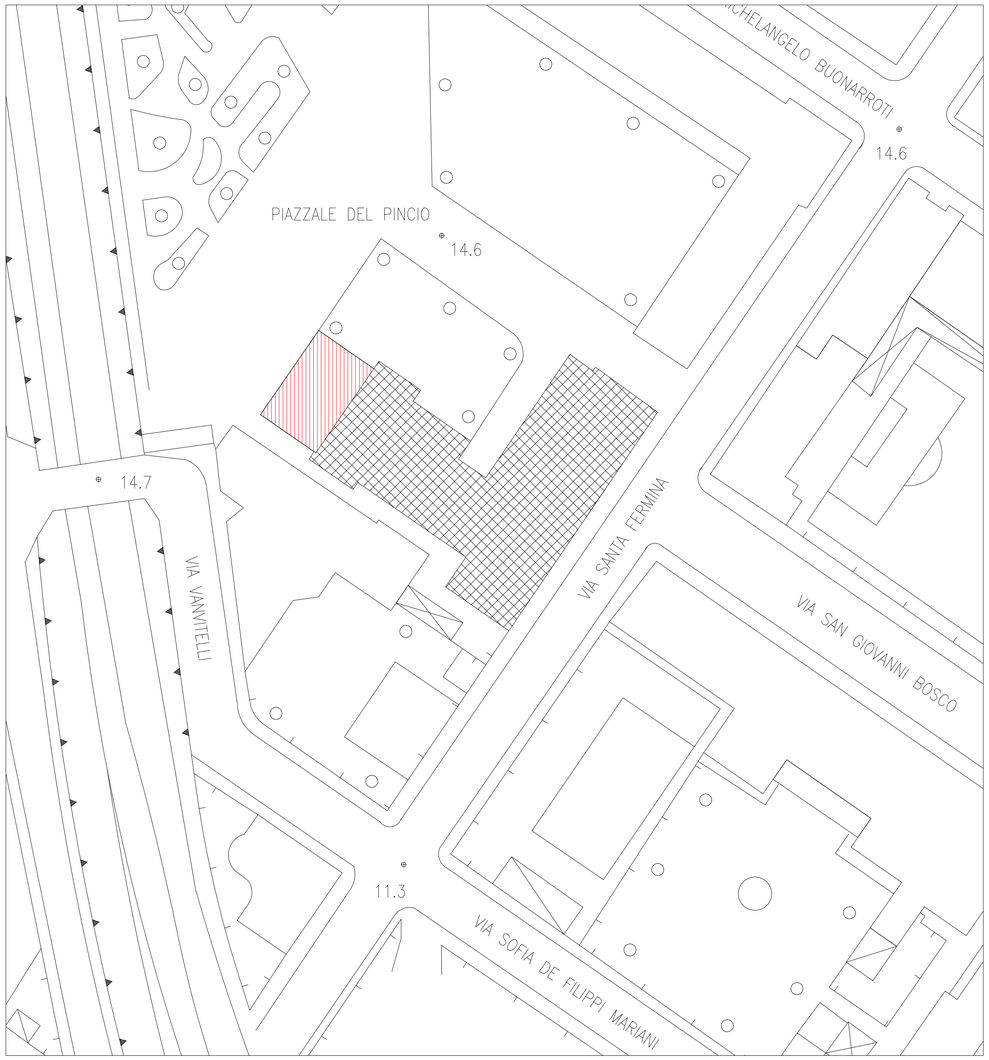

EDIFICIO INTERESSATO DALL'INTERVENTO

AREA DI EDIFICIO OGGETTO DI INTERVENTO

STRALCIO PRG TAVOLA A
ZONE URBANIZZATE R – ZONE DI RISTRUTTURAZIONE VIARIA ED EDILIZIA
SCALA 1:2000





COMUNE DI CIVITAVECCHIA
Città Metropolitana di Roma Capitale

SERVIZIO 4 - Lavori Pubblici e Ambiente

Lavori di messa in sicurezza dei luoghi di lavoro ai sensi del D.Lgs 81/2008 e messa a norma degli stabili comunali
ARCHIVIO - SEDE CENTRALE

PROGETTO ESECUTIVO

IL DIRIGENTE
Ing. GIULIO IORIO

IL PROGETTISTA
Ing. GIUSEPPE FABIANO

DOTT. ING. GIUSEPPE FABIANO ORDINE INGEGNERI ROMA n. A-30549 ARTICOLO 63

Consulenti attività specialistiche
Ing. Marcello ORSINI - imp. meccanici
Ing. Michele AVERNA - imp. elettrici

Titolo elaborato	Data	Codice elaborato
STRALCI CARTOGRAFICI PLANIMETRIA GENERALE	25/11/2020	ARC_D_001
	Scala 1:2000 / 1:500	
	Rev. 00	File elab.: 02_E_ARC_D_001_00