COMUNE DI PALOMBARA SABINA
PROVINCIA DI ROMA

Progetto per il lavori di demolizione e ricostruzione dei padiglioni sepolcrali n. 16/21 e 17/20 con realizzazione di un nuovo padiglione nell'area "Zona Ponente - Cinque Sassi" nel Cimitero del Comune di Palombara Sabina (RM)

PROGETTO DI FATTIBILITA' - PRELIMINARE

COMMITTENTE **R3000 S.r.l.** **Via Roma n. 50, Mentefibbri (BM)** Cod.Fisc. e P.IVA 02150160409	Timbro
PROGETTISTA ARCHITETTONICO Arch. Vincent Emilio Giovanni Pepe Studio R3000 S.r.l. Via Marconi n.Mentefi, 68 - 00164 pepe.vincent@gmail.com	Timbro
PROGETTISTA STRUTTURE Ing. Valerio Orlandi Studio Via ALCE Via XX Settembre, 7 - 00023 v.orlandi@ordpec.it	Timbro

Giugno 2017 Agg.	Scala 1:200 1:100	ARCHITETTONICO PLANIMETRIA, PIANTE E SEZIONI	Tavola 01 /01
DATA E ORA			

Questi elaborati sono proprietà esclusiva. E' vietata la riproduzione e/o la distribuzione, in qualsiasi forma, a soggetti non autorizzati, anche parziali.

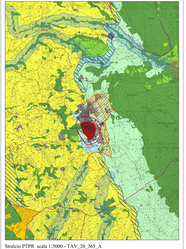

Stralcio PTPR scala 1:5000 - TAV_20_365_A

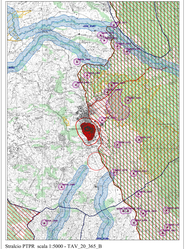

Stralcio PTPR scala 1:5000 - TAV_20_365_B



Mappa scala 1:5000

Catastale_Foglio 16 Part. 625, 631, 392

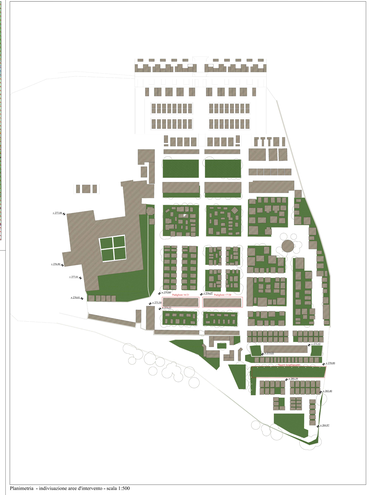

Planimetria - individuazione aree d'intervento - scala 1:500

Planimetria - Progetti inseriti - scala 1:500

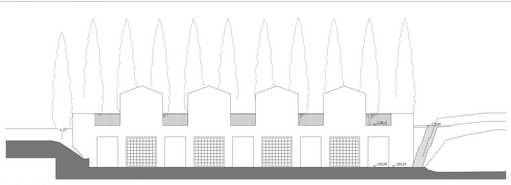

Sezione longitudinale AA

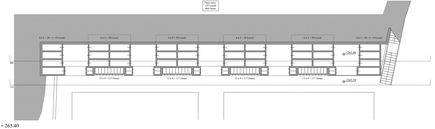

Pianta piano + 265.40

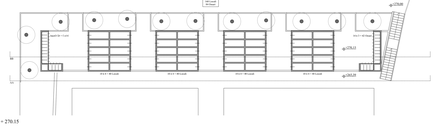

Pianta piano + 270.15

Totale : 318 Loculi
552 Ossari

PADIGLIONE NUOVO - Piante e prospetto frontale - scala 1:100

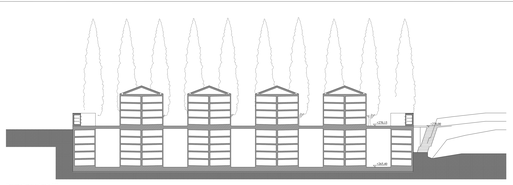

Sezione longitudinale BB

PADIGLIONE NUOVO - Sezione longitudinale - scala 1:100

Pianta Ante operam

Pianta Post operam



Prospetto Ante operam



Prospetto Post operam

Totale :
210 Loculi

PADIGLIONE 16/21 - Pianta e Prospetti - scala 1:100

Pianta Ante operam

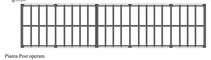

Pianta Post operam

Prospetto Ante operam



Prospetto Post operam

Totale :
220 Loculi

PADIGLIONE 17/20 - Pianta e Prospetti - scala 1:100