Comune di Subiaco

Città metropolitana di Roma Capitale

Ristrutturazione e miglioramento

dell'impianto sportivo comunale "San Lorenzo"

PROGETTO ESECUTIVO

COMMITTENTE

Comune di Subiaco

RESPONSABILE DEL SERVIZIO TECNICO
Arch. Daniela Cardoli

AVPM
Studio Tecnico

RESPONSABILE DIREZIONE DEI LAVORI
Ing. Mario Antonietto Nardoni

COORDINATORE DELLA SICUREZZA PROGETTAZIONE
Ing. Valerio Ottavi

00028 SUBIACO (RM) - via S.S.Sebastiano, 7
Tel./Fax 0774.82.42.42
info@avpm.it

CODIFICA ELABORATO	TITOLO	DESCRIZIONE
SF01	STATO DI FATTO Planimetria generale, particolari, e rilievo esistente	
1:200 - 1:20		
26/05/2014		
E		
D		
C		
B		
A		
REV.	DATA	DESCRIZIONE

Ortofoto - Contrada San Lorenzo. Subiaco. Rm.

Stralcio - Carta Tecnica Regionale. San Lorenzo n° 376063-La Selva n°376012.

Stralcio estratto di mappa. Foglio 43. p.lle 181, 184, 186, 737.

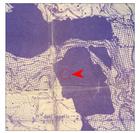

Stralcio P.R.G.. Tav.2. Vincolo Idrogeologico e Paesaggistico
L'area oggetto dell'intervento ricade in zona esclusa dal vincolo idrogeologico.



Stralcio P.R.G.. Tav. P4. ostruzione del centro urbano.
L'area oggetto dell'intervento ricade nella sottozona E1= verde pubblico.

NOT TODINA IL VERDE PUBBLICO

ART. 37

SOTTOZONA E 1 - Verde pubblico.

La sottozona E, con destinazione di carattere di pubblico parco pubblico boschi ed arbusti. Tali aree sono in accesso che limitato ai soli mezzi di intervento salvaguardia prevenzione.

Nella sottozona E1 è ammessa la costruzione di chioschi per bar, ristoranti, e simili, nel rispetto delle norme igieniche e sanitarie, nonchè delle norme di tutela ambientale e paesaggistica. Tali aree sono alternative di PEEP, economico agevolato, convenzionale, ed in quella che esistono vincoli ambientali, sono soggette a tutte le prescrizioni ed limitazioni.

Nella zona E1 in ambedue le sottozone di carattere ecologico sono vietati gli usi, gli insediamenti e le attività che possono arrecare pericolo pubblico per i suoli e il sottosuolo, compromettere la conservazione dei boschi esistenti e di nuovo impianto.

Stralcio P.T.P.. Ambito 8 Subiaco-Fiuggi-Colleferro. Tavola E/1.3. Vincoli ex L. 431/85. scala 1:25000.
L'area oggetto dell'intervento ricade in area già sottoposta a vincolo paesaggistico ex legge 1497/39.

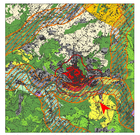

Stralcio P.T.P.A. Tav.A. Sistemi ed ambiti del Paesaggio. scala 1:25000
L'area oggetto di intervento ricade in Paesaggio agrario di valore.

Sistema del Paesaggio Agrario

- Paesaggio Agrario di Rilevante Valore
- Paesaggio Agrario di Elevato
- Paesaggio Agrario di Continuità

Stralcio P.T.P.. Ambito 8 Subiaco-Fiuggi-Colleferro. tavola E/3.3. Classificazione delle aree ai fini della tutela. scala 1:25000.
L'area oggetto dell'intervento ricade nella zona RM=Rispetto dei beni di cui all'art.1 della L.R.431/85.

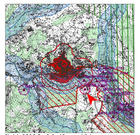

Stralcio P.T.P.A. Tav.B. Beni Paesaggistici. scala 1:25000.
L'area oggetto di intervento ricade in beni puntuali diffusi, testimonianza dei caratteri identificativi archeologici e storici e relativa fascia di rispetto di 100 metri.

Individuazione degli interventi e delle aree ricoperte dal Piano Paesaggistico Territoriale Regionale - Tavola B

Sg_B01	Centri storici riportati nelle cartografie IGM/GCI e/o nel catasto gregoriano	art. 10 L.R. 24/98
Ia_B01	Aree archeologiche	art. 10 comma 3 - DDR 2400
Ia_B02	Complessi e/o singoli ruderi di rilevanza archeologica	art. 10 comma 3 - DDR 2400
Ia_B03	Tracciati viari di rilevanza archeologica e/o storica	art. 10 comma 3 - DDR 2400
Ia_B04	Tracciati viari di rilevanza archeologica e/o storica - Tratturi	art. 10 comma 3 - DDR 2400
Ia_B05	Aree di rispetto pari a 100 metri dalla linea di demarcazione esterna dei siti archeologici	art. 10 L.R.24/98 art. 5 DDR 2400
Ia_B06	Aree di rispetto pari a 100 metri dalla linea di demarcazione esterna dei tracciati viari di rilevanza archeologica e/o storica	art. 10 L.R.24/98 art. 5 DDR 2400
Ia_B07	Tracciati ferroviari dismessi e/o ferrovie storiche - Aree di rispetto pari a 100 metri dalla linea di demarcazione esterna	art. 10 comma 3
Ia_B08	Aree di rispetto pari a 100 metri dalla linea di demarcazione esterna dei centri storici riportati nelle cartografie IGM/GCI e/o nel catasto gregoriano	art. 10 comma 3
Ia_B09	Aree di rispetto pari a 100 metri dalla linea di demarcazione esterna dei beni puntuali diffusi	art. 10 comma 3
Ia_B10	Aree di rispetto pari a 100 metri dalla linea di demarcazione esterna dei beni puntuali diffusi	art. 10 comma 3
Ia_B11	Aree di rispetto pari a 100 metri dalla linea di demarcazione esterna dei beni puntuali diffusi	art. 10 comma 3

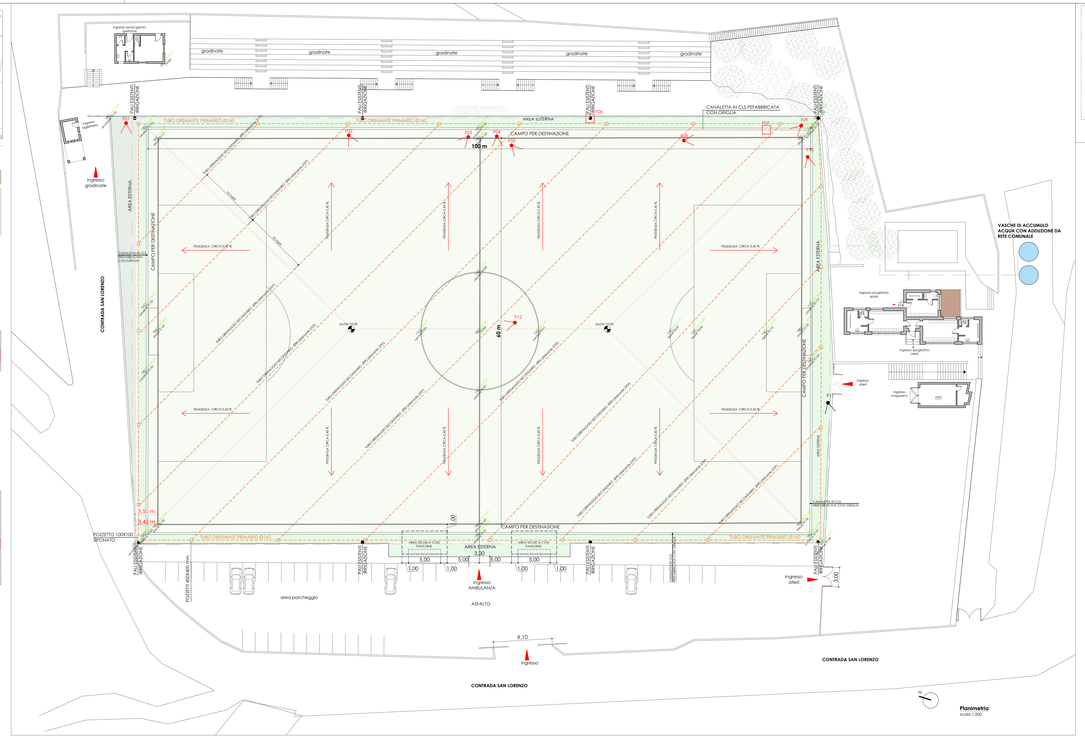

Planimetria
scala 1:200

legenda

- PORZIONE DI VERDE NATURALE
- MANTO IN ERBA ARTIFICIALE-AREA ESTERNA
- MANTO IN ERBA ARTIFICIALE _ rettangolo di gioco prodotto dalla Società LIMONTA SPORT SPA, munito di regolare certificato LS 003, per attività agonistica della LND

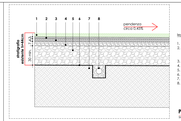

legenda

1. manto erboso artificiale: altezza 32 mm
2. sabbia di frantoio, sp. 5 cm, Ø 0,2 / 0,8 mm, K10, in seguito si annaffiga effettuati tale operazione 3 volte al giorno
3. ghiaietto, sp. 4 cm, Ø 1,2 / 2,0 mm
4. pietrisco, sp. 7 cm, Ø 2,8 / 5,2 mm
5. massicciata, sp. 30 cm, Ø 4,0 / 7,0 mm
6. geotessile
7. terreno
8. tubo drenante eccentrico Ø 90, con inflenza in pietrisco

Particolare stratigrafia
scala 1:20

F01

F02

F03

F04

F05

F06

F07

F08

F09

F11

F12